

Урок 4. Многообразие стран мира

География, 7 класс · Население Земли. Политическая карта · ~45 минут


Что ты узнаешь

- Сколько примерно стран на Земле и чем они отличаются.
- Какие страны самые большие и самые маленькие по площади.
- Какие страны самые населённые.
- Чем развитые страны отличаются от развивающихся.
- Что показывает **политическая карта мира**.


Разбираемся в теме

Загадка: есть страна, которую можно обойти пешком за час, а есть такая, что поезд едет через неё неделю. Есть страна, где живёт больше миллиарда человек, и есть такая, где жителей меньше, чем учеников в твоей школе. И всё это — страны, равноправные на карте мира. Сегодня разберёмся в этом удивительном многообразии.

На Земле около **200 стран** (государств). Они бывают гигантскими и крошечными, очень богатыми и совсем бедными, людными и почти безлюдными.


 **Запомни: самая большая страна по площади — Россия.** Она занимает больше одной восьмой всей суши и протянулась через два материка — Европу и Азию.

А вот **самые маленькие** государства:

 **Интересно:** самое маленькое государство мира — **Ватикан** (внутри города Рима, меньше квадратного километра!). Следом — **Монако** на берегу

Средиземного моря. Ватикан настолько мал, что у него нет ни аэропорта, ни сельского хозяйства — зато есть своя армия из швейцарских гвардейцев.


По числу жителей рекордсмены — две азиатские страны:

 **Запомни: самые населённые страны — Индия и Китай:** в каждой живёт больше **1,4 миллиарда** человек. Вместе это больше трети всех людей Земли!

Разбираемся подробнее

1. Страны по площади и населению

Самые большие по площади	Самые населённые
1. Россия	1. Индия (>1,4 млрд)
2. Канада	2. Китай (>1,4 млрд)
3. Китай / США	3. США
...	...
Самые маленькие: Ватикан, Монако	

 **Частая ошибка:** думать, что большая по площади страна = много людей. Это не так! **Канада** огромная, но людей в ней мало (много холодного севера). А **Индия** меньше Канады по площади, но людей там в десятки раз больше.

2. Столицы

У каждой страны есть **столица** — главный город, где работает правительство. Несколько для запоминания:

Страна	Столица
Россия	Москва
Китай	Пекин
Индия	Нью-Дели
США	Вашингтон
Франция	Париж
Египет	Каир
Бразилия	Бразилиа
Австралия	Канберра

🤔 **А знаешь ли ты?** Столица — не всегда самый большой город страны! В США главный город — Нью-Йорк, а столица — Вашингтон. В Австралии крупнейшие города — Сидней и Мельбурн, а столица — небольшая Канберра. Их специально сделали столицами, чтобы города не «спорили» за звание главного.

3. Развитые и развивающиеся страны

Страны делят и по уровню развития хозяйства:


- **Развитые** страны — богатые, с современной промышленностью, высоким уровнем жизни (США, Германия, Япония, Канада, Франция).
- **Развивающиеся** страны — те, что пока беднее, хозяйство развивается (многие страны Африки, Азии, Латинской Америки).

Как различают страны мира





Рис. 1. Классификация стран мира

4. Политическая карта мира

 **Запомни: политическая карта** показывает страны, их **границы** и **столицы**. Каждая страна на ней обычно своего цвета.

Политическая карта постоянно меняется: появляются новые страны, меняются границы. Поэтому старая карта может быть уже неточной.

 **На карте:** открой политическую карту мира. Найди Россию (самую большую), Индию и Китай (самые населённые). Найди в Европе крошечные государства — Ватикан и Монако (их часто отмечают отдельной выноской, потому что иначе не видно).

 **Найди на карте:** определи, столицы каких стран — Каир, Бразилиа, Канберра. На каких материках они находятся?



Запомни главное

- На Земле около **200 стран**.
- **Самая большая по площади — Россия; самые маленькие — Ватикан и Монако.**
- **Самые населённые — Индия и Китай** (более 1,4 млрд человек каждая).
- Страны бывают **развитые** (богаче) и **развивающиеся**.
- **Политическая карта** показывает страны, их границы и столицы; она меняется со временем.



Вопросы и задания

1. Сколько примерно стран на Земле? Назови самую большую страну по площади.
2. Назови два самых маленьких государства мира.
3. Какие две страны самые населённые? Сколько примерно человек в каждой?
4. Объясни на примере, почему большая площадь страны не всегда означает много людей.
5. Чем развитые страны отличаются от развивающихся? Приведи по два примера каждого типа.
6. Назови столицы: России, Китая, Индии, США, Египта, Австралии.
7. **С атласом.** Что показывает политическая карта мира? Найди на ней три страны, которые ты до этого не знал, и запиши их столицы.
8. **★** Выбери одну страну и составь её «паспорт»: площадь (большая/средняя/маленькая), население (много/мало), столица, материк, на котором она находится, и предположи — развитая она или развивающаяся. Пользуйся атласом.