

# Урок 21. Африка: население, расы и страны


География, 7 класс · Африка · ~45 минут

## Что ты узнаешь

- Какие народы и расы живут в Африке и почему на севере и на юге люди такие разные.
- Что показывает **политическая карта** Африки и почему границы там часто «как по линейке».
- Чем знамениты главные страны: **Египет, ЮАР, Нигерия, ДР Конго**.
- Чем богата Африка (нефть, золото, алмазы) — и почему она при этом считается бедным материком.
- Какие большие проблемы стоят перед африканскими странами сегодня.


## Разбираемся в теме

Представь карту Африки. Сверху — золотые пески Сахары, белые арабские города, минареты мечетей. А спустись пониже, к экватору, — и вот уже зелёная стена джунглей, барабаны, деревни, саванна с жирафами. Это один материк? Да! Просто Африка такая огромная, что на ней уместаются совершенно разные миры. И людей здесь живёт очень много — больше **1,4 миллиарда** человек. Причём население растёт быстрее, чем где-либо на планете: семьи большие, детей много. Africa — самый «молодой» материк по возрасту жителей: половине африканцев нет и 20 лет!


 **Запомни:** в Африке живут представители разных рас. На **севере** — **европеоиды** (в основном арабы, светлее кожей). К **югу** от Сахары —

**негроидная (экваториальная) раса:** тёмная кожа, курчавые волосы — так природа защищает человека от палящего солнца у экватора.

А ещё на юго-востоке, на острове Мадагаскар, живут потомки переселенцев из далёкой Азии — они ближе к монголоидной расе. Вот такой пёстрый материк.

 **Интересно:** в Африке говорят больше чем на **тысяче** языков! Чтобы понимать друг друга, во многих странах пользуются ещё и языками бывших колонизаторов — английским, французским, арабским, португальским.

Почему так вышло? Потому что почти вся Африка когда-то была **колониями** европейских стран. Англичане, французы, бельгийцы, португальцы делили материк между собой, не спрашивая местных жителей. Свободу большинство стран получило только в середине XX века — после 1960 года, который так и назвали «годом Африки».

 **Частая ошибка:** думать, что Африка — это одна страна. Нет! В Африке больше **50 государств**. Это самый «многостранный» материк после Евразии.

 **Разбираемся подробнее**

## 1. Раса и где кто живёт

### Расы и народы Африки

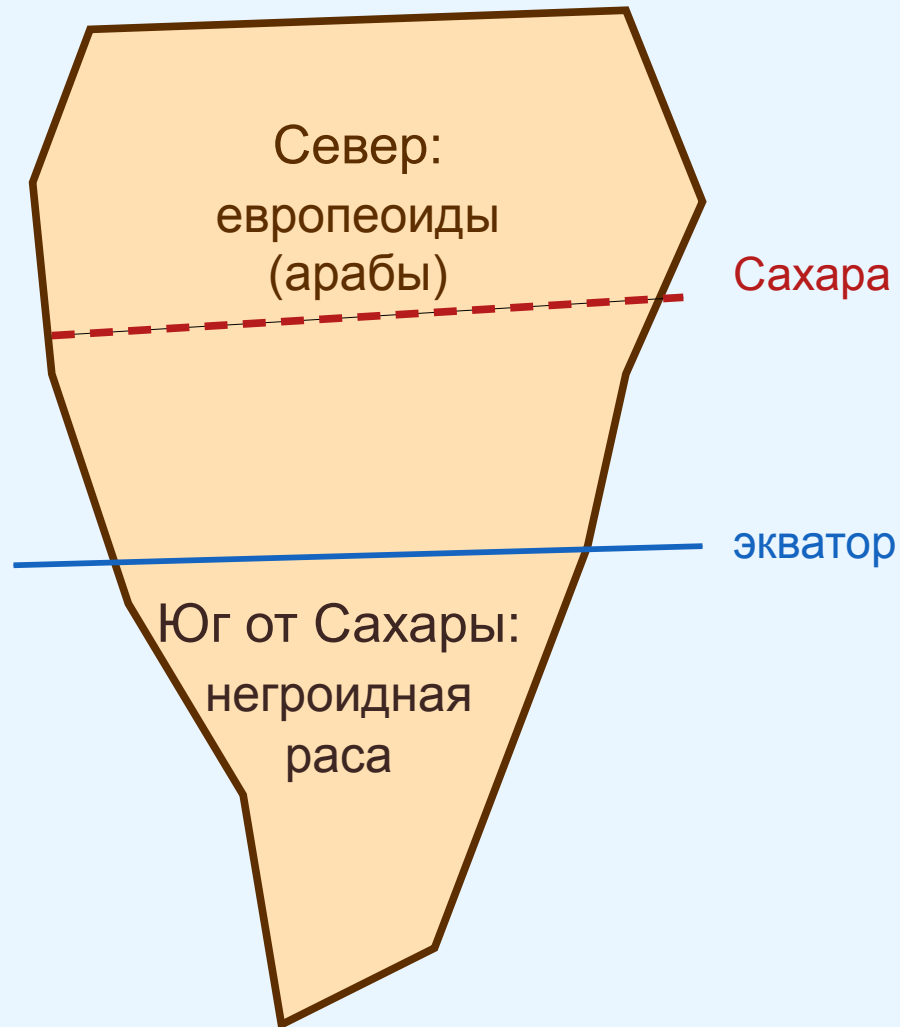



Рис. 1. Размещение рас в Африке: европеоиды на севере, негроиды южнее Сахары

 **На карте:** открой карту народов Африки в атласе. Найди границу Сахары — примерно по ней проходит и «граница» между арабским севером и чёрной Африкой.

## 2. Политическая карта: почему границы прямые

Посмотри на карту Африки — многие границы идут идеально прямыми линиями, как будто их провели по линейке. Так и есть! Когда европейцы делили материк, они рисовали границы прямо по карте, не глядя на то, какие народы где живут. Из-за этого один народ часто оказывался разрезан между двумя странами — и это до сих пор причина конфликтов.

🕒 **Найди на карте** государство, у которого граница — почти идеальная прямая линия. (Подсказка: посмотри на Египет, Ливию, Алжир.)

## 3. Главные страны Африки


Страна	Столица	Чем знаменита
Египет	Каир	река <b>Нил</b> , <b>пирамиды</b> , древняя цивилизация, Суэцкий канал
<b>ЮАР</b> (Южно-Африканская Республика)	Претория, Кейптаун, Блумфонтейн	<b>золото и алмазы</b> , самая развитая экономика Африки
<b>Нигерия</b>	Абуджа	самая <b>населённая</b> страна Африки, добыча <b>нефти</b>
<b>ДР Конго</b> (Демократическая Республика Конго)	Киншаса	река Конго, влажные экваториальные леса, медь и кобальт

🤔 **А знаешь ли ты?** У ЮАР целых **три** столицы! Претория — где правительство, Кейптаун — где парламент, Блумфонтейн — где главный суд. Власть как будто «поделили» между тремя городами.

## 4. Богатства и проблемы

Африка невероятно богата природными ресурсами: нефть, золото, алмазы, медь, кобальт (без него не сделать аккумулятор для телефона!). Но при этом многие африканцы живут бедно. Почему так?

- Долгие годы **колониальной зависимости** — богатства вывозили в Европу.
- **Войны и конфликты** из-за неудачно проведённых границ.
- **Засухи и голод**, особенно в Сахеле — на юге Сахары.
- **Болезни** и нехватка чистой воды.
- Быстрый рост населения, за которым не успевает хозяйство.

 **Запомни:** Африка — материк-«богач» по ресурсам и материк-«бедняк» по уровню жизни. Это один из главных парадоксов современного мира.

## 5. Чем занимаются люди

Большинство африканцев — **земледельцы**. Они выращивают на продажу какао (Кот-д'Ивуар, Гана — отсюда твой шоколад!), кофе, бананы, арахис, хлопок.

Многие страны живут за счёт добычи и продажи **полезных ископаемых**.

Промышленность развита слабо — кроме ЮАР, самой богатой страны материка.



### Запомни главное

- В Африке живёт **больше 1,4 млрд** человек; население растёт очень быстро.
- На севере — **европеоиды** (арабы), южнее Сахары — **негроидная раса**.
- В Африке **больше 50 стран**; многие границы прямые из-за колониального прошлого.
- Ключевые страны: **Египет** (Каир, Нил, пирамиды), **ЮАР** (3 столицы; золото, алмазы), **Нигерия** (самая населённая; нефть), **ДР Конго**.
- Африка богата ресурсами, но бедна по уровню жизни; главные проблемы — бедность, конфликты, засухи, болезни.



### Вопросы и задания

1. Сколько примерно человек живёт в Африке и чем особенно отличается рост её населения?

2. Какие расы живут на севере и какие — южнее Сахары? Почему у людей у экватора тёмная кожа?
3. Почему многие границы в Африке — прямые линии? Чем это плохо для местных народов?
4. **С атласом.** Найди на политической карте Египет, ЮАР, Нигерию и ДР Конго. Подпиши их столицы.
5. Чем знаменита ЮАР? Назови её необычную особенность со столицами.
6. Какая страна — самая населённая в Африке и за счёт чего она зарабатывает?
7. Объясни парадокс: Африка богата ресурсами, но бедна. Назови минимум три причины.
8. ★ Представь, что ты журналист и пишешь заметку «Откуда в моём телефоне Африка». Объясни, какие африканские ресурсы и продукты есть в твоей повседневной жизни (подсказка: кобальт, какао, алмазы) и как они туда попали.