

# Урок 22. Австралия и Океания

География, 7 класс · Австралия · ~45 минут


## Что ты узнаешь

- Почему Австралия — это сразу и материк, и страна, и часть света.
- Чем Австралия «самая-самая»: самая маленькая, самая сухая, самая плоская.
- Какой рельеф у материка и где его единственные настоящие горы.
- Почему здешние животные и растения не водятся больше нигде на Земле.
- Кто такие **аборигены** и что такое **Океания**.


## Разбираемся в теме

Возьми все материки и выстрой их по росту. Самым маленьким окажется Австралия — она даже меньше некоторых стран по площади... хотя сама и есть целая страна! Австралия — единственный материк, который целиком занят **одним государством**: Австралийским Союзом.

И ещё она вся-вся лежит в **Южном полушарии**. Это значит, что времена года там перевернуты: когда у нас зима и Новый год, в Австралии — разгар жаркого лета, и австралийцы празднуют Рождество на пляже!


 **Запомни:** Австралия — **самый маленький** и **самый сухой** обитаемый материк, целиком расположенный в **Южном полушарии**.

Почему такой сухой? Большую часть материка занимают **пустыни** и полупустыни. Дождей мало, рек почти нет, а те, что есть, летом пересыхают. Австралийцы называют такие пересыхающие речки «крики».

 **Интересно:** в центре Австралии так сухо, что местные реки иногда не доносят воду до моря — она просто испаряется по дороге или впитывается в

песок. Эту огромную безлюдную глубинку австралийцы зовут просто «аутбэк».

А ещё Австралия — материк-«заповедник». Она миллионы лет была отрезана океаном от остального мира, и животные тут развивались сами по себе. Поэтому здесь живут существа, которых нет больше нигде: кенгуру, коала, утконос. Такие виды называют **эндемиками**.

 **А знаешь ли ты?** Когда учёные впервые увидели чучело утконоса, они решили, что это подделка! Зверь с утиным клювом, лапами с перепонками, который откладывает яйца, но кормит детёнышей молоком, — в это невозможно было поверить.



**Разбираемся подробнее**

## 1. Контур Австралии с главными объектами

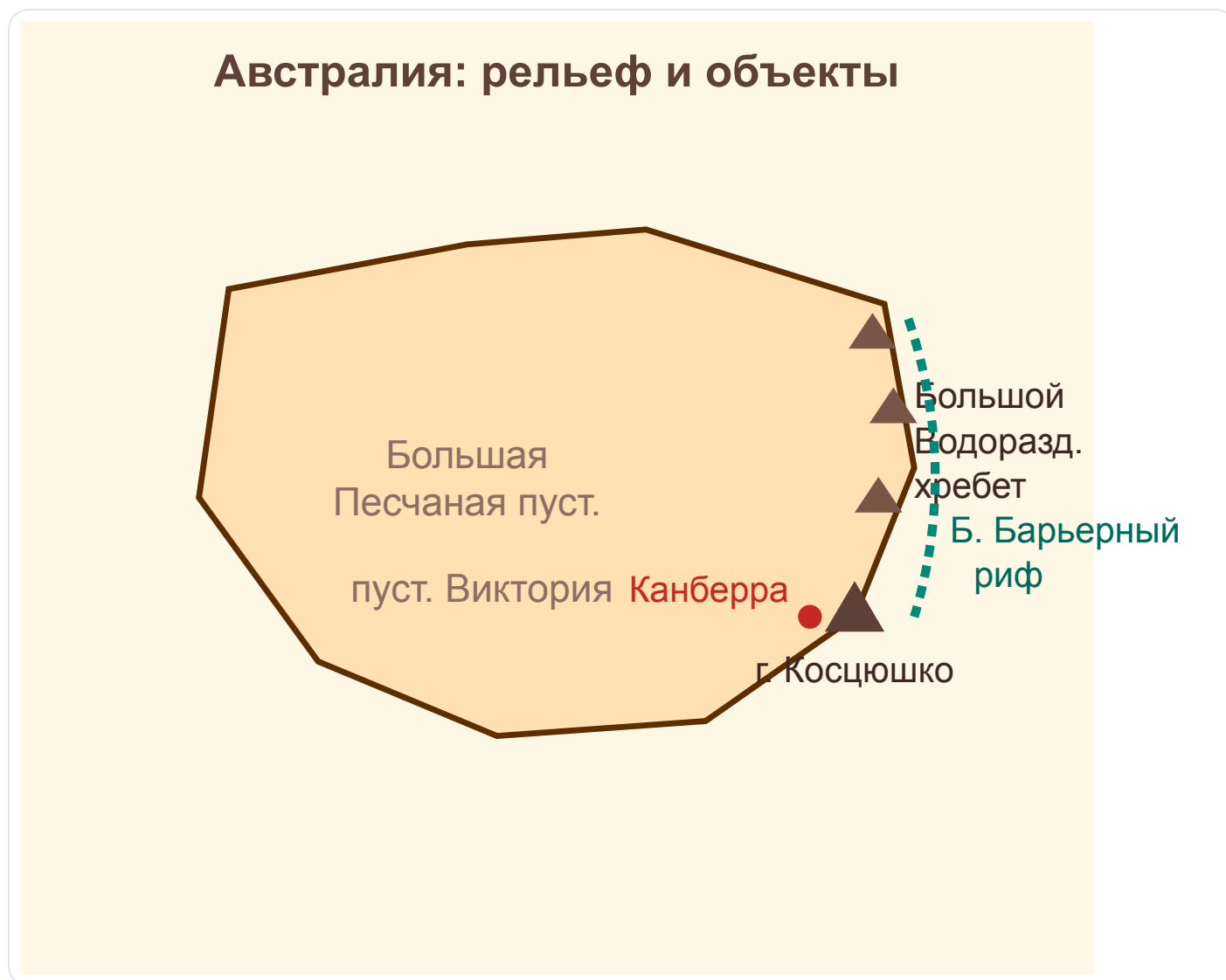


Рис. 1. Австралия: пустыни, Большой Водораздельный хребет, г. Косцюшко, Барьерный риф

## 2. Рельеф: ровно, как стол

Австралия — **самый плоский** материк. Большую часть занимают равнины. Настоящие горы только одни — на востоке, вдоль побережья тянется **Большой Водораздельный хребет**. Он невысокий, и в нём находится высшая точка материка — гора **Косцюшко (2228 м)**. По меркам других материков это даже не очень высоко!

**⚠ Частая ошибка:** называть высшей точкой Австралии какую-нибудь высокую гору вроде Эвереста или Аконкагуа. Нет: рекорд Австралии

скромный — всего **2228 м**, гора **Косцюшко**.

### 3. Климат и пустыни

Австралия лежит в основном в жарких тропических широтах, где господствует сухой воздух. Поэтому центр материка занят пустынями: **Большая Песчаная пустыня**, пустыня **Виктория**, Большая пустыня Виктория. Вода — главная ценность аутбэка.

🕒 **Найди на карте** пустыни в центре Австралии и Большой Водораздельный хребет на востоке. Заметь: зелёная (влажная) полоса есть только по краям материка.

### 4. Уникальный живой мир

Из-за изоляции Австралия полна **эндемиков** — видов, которые есть только здесь:


Животное/растение	Чем удивляет
Кенгуру	прыгает, носит детёныша в сумке (сумчатое)
Коала	живёт на эвкалиптах, ест только их листья
Утконос	млекопитающее, но откладывает яйца, с утиным клювом
Эвкалипт	дерево-рекордсмен: тянет воду из глубины, бывает огромным

А ещё у берегов Австралии — **Большой Барьерный риф**, самое большое сооружение, построенное живыми существами (кораллами). Его видно даже из космоса!

### 5. Государство и люди. Океания

Государство называется **Австралийский Союз**, столица — **Канберра** (а не Сидней, как многие думают!). Коренные жители материка — **аборигены**, они живут здесь десятки тысяч лет. Сегодня большинство населения — потомки переселенцев из Европы, говорят по-английски.

Рядом с Австралией, в Тихом океане, разбросаны тысячи островов — это **Океания** (Новая Гвинея, Новая Зеландия, множество маленьких островов). Вместе Австралия и Океания образуют отдельную часть света.

 **Запомни:** столица Австралийского Союза — **Канберра**, коренные жители — **аборигены**, а острова Тихого океана — это **Океания**.

### **Запомни главное**

- Австралия — **самый маленький, самый сухой** и самый плоский обитаемый материк, целиком в **Южном полушарии**.
- Единственные горы — **Большой Водораздельный хребет** на востоке; высшая точка — гора **Косцюшко (2228 м)**.
- Пустыни в центре: **Большая Песчаная, Виктория**.
- Эндемики: **кенгуру, коала, утконос, эвкалипт**; у берегов — **Большой Барьерный риф**.
- Государство — **Австралийский Союз** (столица **Канберра**); коренные жители — **аборигены**; острова Тихого океана — **Океания**.

### **Вопросы и задания**

1. Почему Австралию называют «самым-самым» сразу по нескольким признакам? Перечисли минимум три «самых».
2. В каком полушарии целиком лежит Австралия и как это влияет на времена года?
3. **С атласом.** Найди Большой Водораздельный хребет и гору Косцюшко. Какова её высота?
4. Назови две пустыни Австралии и объясни, почему материк такой сухой.
5. Что такое эндемики? Приведи три примера австралийских эндемиков и чем каждый удивителен.

6. Как называется государство и его столица? Кто такие аборигены?
7. Что такое Большой Барьерный риф и кто его «построил»?
8. Что такое Океания и где она находится?
9. ★ Учёный нашёл на необитаемом острове зверя, которого нет больше нигде на Земле. Объясни, как изоляция (отрезанность океаном) может приводить к появлению таких уникальных видов. Приведи австралийский пример.