

Урок 29. Северная Америка: страны

География, 7 класс · Северная Америка · ~45 минут


Что ты узнаешь


- Какие три большие страны делят между собой почти весь материк: США, Канада и Мексика.
- Где находятся их столицы — и почему Вашингтон легко перепутать с Нью-Йорком.
- Почему Канада — вторая по площади страна мира, а живёт там не так много людей.
- Чем эти страны зарабатывают и какие у них есть крупные города-гиганты.
- Кто такие ацтеки и почему в Мексике говорят по-испански, а в США — по-английски.

Разбираемся в теме

Северная Америка большая, но почти вся она поделена между **тремя странами**. С севера на юг: **Канада, США** и **Мексика**. Запомнить легко — как три этажа сверху вниз.


Начнём с **США** (Соединённые Штаты Америки) — это самая известная и одна из самых богатых стран мира. Здесь самая крупная экономика на планете. Страна состоит из **50 штатов** — это как 50 областей, у каждой свои законы, но все вместе они — одна страна.

 **Частая ошибка:** Столица США — **Вашингтон** (полностью: Вашингтон, округ Колумбия). А вот Нью-Йорк — самый большой и знаменитый город, но он **не столица!** Это разные города.


 **Интересно:** В США есть город Вашингтон (столица) и целый штат Вашингтон на западе страны — это разные места, названные в честь первого президента Джорджа Вашингтона.

В США много городов-гигантов: **Нью-Йорк** (небоскрёбы, статуя Свободы), **Лос-Анджелес** (Голливуд, кино), **Чикаго**, **Сан-Франциско**. Здесь развиты промышленность, сельское хозяйство (вспомни прерии — там поля и фермы) и высокие технологии.


Теперь **Канада** — она лежит севернее США. Это **вторая по площади страна мира** (после России)! Но людей в ней живёт не так много.

 **А знаешь ли ты?** Почему в огромной Канаде мало людей? Потому что большая её часть — это холодный север: тайга, тундра, вечная мерзлота. Жить там трудно, поэтому почти все канадцы селятся на юге, у границы с США, где теплее.

Столица Канады — **Оттава**. Крупные города — Торонто и Монреаль. Канада богата лесом, нефтью, рудами и пресной водой.

 **Частая ошибка:** Столица Канады — **Оттава**, а не Торонто! Торонто — самый большой город, но столица — Оттава.

И наконец **Мексика** — самая южная из трёх, она лежит южнее США. Здесь говорят на **испанском** языке (потому что когда-то её колонизировали испанцы). Столица — **Мехико**, один из самых крупных городов мира.

 **Запомни:** В США и Канаде в основном говорят по-английски (в части Канады ещё по-французски), а в Мексике — по-испански.

Когда-то на территории Мексики жили **ацтеки** — древний индейский народ с могучей империей и огромным городом-столицей среди озера. Их завоевали

испанцы в XVI веке.

🕒 Найди на карте: найди три страны сверху вниз — Канада, США, Мексика.
Заметь, какая длинная и ровная граница между Канадой и США.



Разбираемся подробнее

1. Три страны на карте



Рис. 1. Три страны Северной Америки и их столицы


2. Сравнительная таблица

Страна	Столица	Язык	Чем знаменита
Канада	Оттава	английский, французский	2-я по площади в мире, малонаселённый север, лес, нефть
США	Вашингтон	английский	крупнейшая экономика, 50 штатов, технологии
Мексика	Мехико	испанский	наследие ацтеков, тёплый климат, нефть

3. Главное про столицы — не перепутай!

Это любимая ловушка в контрольных. Запомни три пары:

- **Канада** → **Оттава** (не Торонто!)
- **США** → **Вашингтон** (не Нью-Йорк!)
- **Мексика** → **Мехико**

 **Интересно:** Во многих странах столица — не самый большой город. Так специально: столицу делают центром управления, а торговля и население сосредоточены в других городах. Так в США (Вашингтон vs Нью-Йорк) и в Канаде (Оттава vs Торонто).

4. Население и хозяйство

- **США** — богатая страна, развиты промышленность, сельское хозяйство, наука. Население смешанное: потомки переселенцев со всего мира, английский язык.
- **Канада** — населена в основном на юге (у границы с США), на севере людей почти нет из-за холода.
- **Мексика** — много метисов (потомков испанцев и индейцев), говорят по-испански, страна теплее и беднее северных соседей, но с богатой древней историей.



Запомни главное

- Почти весь материк делят три страны (сверху вниз): **Канада, США, Мексика**.
- **США** — столица **Вашингтон**, английский язык, крупнейшая экономика мира, 50 штатов. Города-гиганты: Нью-Йорк, Лос-Анджелес, Чикаго.
- **Канада** — столица **Оттава**, **вторая по площади страна мира**, малонаселённый холодный север, английский и французский языки.
- **Мексика** — столица **Мехико**, **испанский** язык, в прошлом — империя **ацтеков**.
- Главные ловушки: столица США — Вашингтон (не Нью-Йорк), столица Канады — Оттава (не Торонто).



Вопросы и задания

1. Назови три главные страны Северной Америки по порядку с севера на юг.
2. Какая столица у США? Какой крупный город США часто ошибочно называют столицей?
3. Почему Канада, будучи второй по площади страной мира, имеет не так много жителей? Где живёт большинство канадцев?
4. Назови столицу Канады. С каким городом её часто путают?
5. На каком языке говорят в Мексике и почему? А в США?
6. Кто такие ацтеки и где была их империя?
7. Заполни: США — столица ..., Канада — столица ..., Мексика — столица
8. Почему столицей часто делают не самый большой город страны? Приведи пример из урока.
9. ☆ Сравни США и Канаду: чем они похожи и чем сильно отличаются (площадь, население, климат севера, язык). Запиши хотя бы по два пункта на «похоже» и «отличается».