

Урок 32. Страны Европы

География, 7 класс · Материки и страны · ~45 минут

Маленький кусочек Евразии на западе — и при этом один из самых богатых, густонаселённых и влиятельных регионов планеты. Здесь придумали автомобиль и футбол, здесь стоят Эйфелева башня, Колизей и Биг-Бен. Страны тут маленькие, но мощные: из одной в другую можно доехать на поезде за пару часов, а раньше ещё и без паспорта на границе. Сегодня мы отправимся в путешествие по Европе и познакомимся с её главными странами — Германией, Францией, Великобританией и Италией.


Что ты узнаешь

- Что такое Зарубежная Европа и почему её называют регионом высокоразвитых стран
- Какие четыре крупнейшие страны Западной Европы и их столицы
- Чем знаменита каждая страна — природа, хозяйство, культура
- Что такое Европейский союз (ЕС) и зачем страны объединились

Разбираемся в теме

Европа — западная часть Евразии. Когда говорят «Зарубежная Европа», имеют в виду все европейские страны, **кроме России** (Россия лежит и в Европе, и в Азии, о ней — в следующем уроке).


Чем Европа особенная? Тремя вещами.


 **Запомни:** Зарубежная Европа — это регион **высокоразвитых стран** с мощной экономикой, **плотным населением** и высоким уровнем жизни. Стран здесь много, но почти все они небольшие по площади.


Во-первых, **высокий уровень развития**. Тут производят машины, самолёты, лекарства, электронику, модную одежду. Многие всемирно известные марки — европейские.

Во-вторых, **плотное население**. Люди живут тесно, городов очень много, и они близко друг к другу. Сельских жителей мало — большинство европейцев живут в городах.

В-третьих, **единство**. Многие страны объединились в **Европейский союз (ЕС)**.

 **Интересно:** в большинстве стран ЕС ходит общая валюта — **евро**. А границы между ними почти исчезли: можно ехать из Франции в Германию и не заметить, что пересёк границу, — никакого паспортного контроля.

 **А знаешь ли ты?** В Европе есть страны-крошки: Ватикан (государство внутри города Рима!) меньше многих парков, а в Монако можно пешком пройти из конца в конец за полчаса. И при этом рядом — крупные страны с десятками миллионов жителей.

 **Найди на карте:** открой политическую карту Европы. Найди четыре страны, о которых мы говорим: Германию, Францию, Великобританию, Италию. Обрати внимание — Великобритания лежит на островах, а Италия похожа на сапог.

 **Разбираемся подробнее**

1. Четыре главные страны и их столицы

ЗАРУБЕЖНАЯ ЕВРОПА — главные страны

Великобритания Столица: Лондон Острова, Биг-Бен финансы, заводы	Германия Столица: Берлин машины, Рейн, мотор экономики ЕС
Франция Столица: Париж Эйфелева башня, мода, вино, авиация	Италия Столица: Рим «сапог», Колизей, мода, туризм, кухня

Рис. 1. Четыре крупнейшие страны Западной Европы: столицы и особенности.

Страна	Столица	Чем знаменита
Германия	Берлин	Главный «мотор» экономики ЕС; автомобили, машиностроение; река Рейн
Франция	Париж	Самая большая страна Западной Европы; мода, вино, авиация, туризм; Эйфелева башня
Великобритания	Лондон	Островное государство; финансы, промышленность; вышла из ЕС в 2020 году
Италия	Рим	Полуостров-«сапог»; мода, дизайн, туризм, кухня; наследие Древнего Рима

⚠ Частая ошибка: столица Германии — **Берлин**, а не Мюнхен или Гамбург.
И не путай: главный город Италии — **Рим**, а не Милан или Венеция (они тоже

знамениты, но столица — Рим).

2. Германия — мотор Европы

Германия (столица **Берлин**) — одна из самых сильных экономик мира. Здесь делают знаменитые автомобили (BMW, Mercedes, Volkswagen), станки, химию, лекарства. По территории страны течёт крупная река **Рейн** — важнейший торговый путь Европы. Германия — лидер Европейского союза.


3. Франция — самая большая в Западной Европе


Франция (столица **Париж**) — крупнейшая по площади страна Западной Европы. Знаменита модой, винами, сырами, кухней, а ещё — авиастроением (самолёты Airbus) и космосом. Главный символ — **Эйфелева башня** в Париже. Юг Франции лежит у Средиземного моря, где субтропический климат и курорты.

4. Великобритания и Италия

Великобритания (столица **Лондон**) — **островное** государство в Атлантике, отделённое от материка проливом Ла-Манш. Лондон — один из главных финансовых центров мира. Великобритания первой в мире пережила промышленную революцию. В 2020 году она вышла из ЕС.

Италия (столица **Рим**) — страна-полуостров в форме сапога, выдающегося в Средиземное море. Здесь зародилась Древнеримская цивилизация (Колизей, развалины форумов). Италия знаменита модой, дизайном, автомобилями (Ferrari), туризмом и, конечно, пиццей и пастой.


 **Интересно:** Италию пересекают вулканы — **Везувий** (он засыпал пеплом город Помпеи почти 2000 лет назад) и **Этна** на острове Сицилия, один из самых активных вулканов Европы.

 **Найди на карте:** найди реку Рейн в Германии и Ла-Манш между Великобританией и Францией. Найди вулкан Везувий рядом с городом Неаполь.

5. Европейский союз — зачем объединились

Европейские страны поняли: вместе сильнее. Так возник **Европейский союз (ЕС)** — объединение стран ради общей экономики, торговли и мира.

- единая валюта **евро** (в большинстве стран);
- свободное перемещение людей и товаров без границ;
- общие законы и правила торговли.

 **Запомни:** ЕС — это союз, который сделал Европу **единой**: товары, деньги и люди свободно перемещаются между странами. Это помогает экономике и сохраняет мир в регионе.



Запомни главное

- **Зарубежная Европа** — регион **высокоразвитых** стран с **плотным населением**; стран много, но они небольшие.
- Четыре главные страны и столицы: **Германия — Берлин, Франция — Париж, Великобритания — Лондон, Италия — Рим.**
- **Германия** — мотор экономики ЕС (автомобили, Рейн); **Франция** — крупнейшая страна Западной Европы (мода, авиация); **Великобритания** — островное государство и финансовый центр; **Италия** — страна-«сапог» с наследием Древнего Рима.
- **Европейский союз (ЕС)** объединил страны: общая валюта **евро**, свободные границы, общая торговля.



Вопросы и задания

1. Что такое Зарубежная Европа? Назови три главные особенности этого региона.
2. Перечисли четыре крупнейшие страны Западной Европы и их столицы.

3. Чем знаменита Германия? Какая река — главный торговый путь страны?
4. Почему Великобританию называют островным государством? Чем знаменит её главный город?
5. Какую форму на карте имеет Италия и почему её сравнивают с сапогом? Какие вулканы есть в Италии?
6. Что такое Европейский союз? Назови не менее двух преимуществ, которые он даёт странам.
7. По политической карте атласа определи, с какими странами граничит Германия. Назови не менее трёх.
8. Почему в Европе так много городов и так мало сельских жителей? Свяжи ответ с уровнем развития региона.
9. ★ Подумай: какие плюсы и какие минусы может дать стране отказ от собственных границ внутри ЕС? Приведи хотя бы один плюс и один минус.