

Урок 33. Страны Азии. Россия на карте мира

География, 7 класс · Материки и страны · ~45 минут

В Азии живёт больше людей, чем на всех остальных материках вместе взятых. Здесь стоит Великая Китайская стена, которую видно даже на спутниковых снимках. Здесь по утрам миллиард человек пьёт чай, а роботы собирают автомобили. Здесь землетрясения — обычное дело, а самые высокие горы упираются в небо. И здесь же лежит крупнейшая страна планеты — Россия, которая раскинулась сразу в двух частях света. Сегодня знакомимся с тремя гигантами Азии — Китаем, Индией и Японией — и с нашей собственной страной.



Что ты узнаешь

- Какие три страны Азии — главные и чем они знамениты
- Почему Китай и Индия — самые населённые страны мира
- Что такое муссонный климат Индии и почему Япония постоянно трясётся
- Почему Россия — крупнейшая страна мира и как она лежит сразу в Европе и Азии



Разбираемся в теме

Азия — самая большая часть света и самая населённая. Здесь живёт больше **половины всех людей Земли**. Климат, природа и хозяйство тут очень разные: от пустынь и высочайших гор до влажных джунглей и высокотехнологичных городов.

Познакомимся с тремя странами-гигантами.



Запомни: Китай (столица Пекин) и **Индия** (столица Нью-Дели) — две самые населённые страны мира (у каждой более 1,4 миллиарда человек).

Вместе в них живёт каждый третий человек на планете.

Китай — огромная страна с древнейшей цивилизацией. Здесь текут две великие реки: **Хуанхэ** («жёлтая река», колыбель китайской цивилизации) и **Янцзы** (длиннейшая в Евразии). Тут построена **Великая Китайская стена** — самое длинное сооружение, созданное человеком (тысячи километров!). Сегодня Китай — «мастерская мира»: огромная часть товаров планеты делается именно здесь.

Индия — вторая по населению страна. Её природа определяется **муссонным климатом**: летом муссон приносит ливни, без которых не вырастет урожай. Главная река — священный **Ганг**. Индия знаменита чаем, рисом, специями, а ещё — программистами и кино (Болливуд).

Япония — островное государство в Тихом океане. Природных богатств мало, зато японцы стали мировыми лидерами в **высоких технологиях**: автомобили, электроника, роботы.

⚠ **Частая ошибка**: столица Индии — **Нью-Дели**, а не Мумбаи. Столица Японии — **Токио**, а столица Китая — **Пекин** (а не Шанхай!).

🤔 **А знаешь ли ты?** Япония лежит на стыке литосферных плит, поэтому там очень часто происходят **землетрясения** — несколько раз в день, хоть и слабых. Японцы строят дома, способные раскачиваться и не рушиться, а в школах проводят учения на случай сильного толчка.

🕒 **Найди на карте**: найди Китай, Индию и Японию на политической карте Азии. Обрати внимание: Япония — это цепочка островов, а Индия — большой полуостров, выдающийся в Индийский океан.

 **Разбираемся подробнее**

1. Три страны Азии — сравнение



Рис. 1. Три главные страны Азии: столицы и особенности.


| Страна | Столица | Население | Чем знаменита |
|--------|----------|--|---|
| Китай | Пекин | ≈1,4 млрд (одна из 2 самых населённых) | Великая Китайская стена, реки Хуанхэ и Янцзы, «мастерская мира» |
| Индия | Нью-Дели | ≈1,4 млрд (вторая по населению) | Муссонный климат, река Ганг, чай, рис, программисты |
| Япония | Токио | ≈125 млн | Островное государство, высокие технологии, землетрясения |

2. Китай — древняя цивилизация и «мастерская мира»

Китай (столица **Пекин**) — третья по площади страна мира и одна из самых населённых. На западе — высокие горы и пустыни, на востоке — плодородные равнины у двух великих рек: **Хуанхэ** и **Янцзы**. Именно там живёт большинство китайцев. Великая Китайская стена строилась веками для защиты от кочевников. Сегодня Китай производит больше всех товаров в мире.


3. Индия — страна муссонов

Индия (столица **Нью-Дели**) — большой полуостров, упирающийся на севере в **Гималаи**. Жизнь страны зависит от **муссонов**: летом влажный ветер с океана приносит спасительные ливни. Опоздает муссон — будет засуха. Главная река — **Ганг**, священная для индийцев. Индия выращивает чай, рис, хлопок и хлопчатобумажные ткани, а ещё славится IT-специалистами.

 **Интересно:** на севере Индии, в Гималаях, лежит то самое сверхвлажное место Земли — Черапунджи. Муссон, упираясь в горы, выливает там тонны дождя. А вот в пустыне Тар на западе страны воды почти нет.


4. Япония — страна высоких технологий на островах

Япония (столица **Токио**) расположена на цепочке островов в Тихом океане. Полезных ископаемых почти нет, ровной земли мало — но японцы сделали ставку на **науку и технологии**. Они выпускают автомобили (Toyota, Honda), электронику, роботов. Из-за расположения на стыке литосферных плит здесь часты **землетрясения** и **цунами**, поэтому дома строят особо прочными.

 **Найди на карте:** найди Гималаи между Индией и Китаем. Найди реки Хуанхэ и Янцзы в Китае и реку Ганг в Индии.


5. Россия — крупнейшая страна мира

А теперь — о нашей стране.

 **Запомни: Россия** — самая большая страна мира по площади. Она расположена в Евразии и лежит **сразу в двух частях света** — и в Европе, и в Азии. Граница между ними проходит по **Уральским горам**.

Россия занимает почти всю северную часть Евразии: от Балтийского моря на западе до Тихого океана на востоке. Из-за огромных размеров в стране сразу **11 часовых поясов** — когда в Москве утро, на Камчатке уже вечер. На территории России есть почти все природные зоны Евразии: арктические пустыни, тундра,

тайга, степи. Здесь же лежат рекордсмены материка — **Байкал** (самое глубокое озеро мира) и великие сибирские реки **Обь, Енисей, Лена**.

 **А знаешь ли ты?** Россия граничит с большим числом стран и омывается водами трёх океанов — Северного Ледовитого, Тихого и (через моря) Атлантического. Ни одна другая страна мира не тянется так широко с запада на восток.

Запомни главное

- **Азия** — самая большая и населённая часть света; здесь живёт больше половины людей Земли.
- **Китай** (Пекин) и **Индия** (Нью-Дели) — две самые населённые страны мира.
- **Китай**: Великая Китайская стена, реки Хуанхэ и Янцзы, «мастерская мира».
- **Индия**: муссонный климат (летние ливни), река Ганг, чай и рис.
- **Япония** (Токио): островное государство, высокие технологии, частые землетрясения.
- **Россия** — крупнейшая страна мира; лежит в Евразии, **и в Европе, и в Азии**; граница между ними — Уральские горы.

Вопросы и задания

1. Почему Азию называют самой населённой частью света? Какие две страны — самые населённые в мире?
2. Назови столицы Китая, Индии и Японии.
3. Чем знаменит Китай? Назови две его великие реки и самое известное сооружение.
4. Что такое муссонный климат Индии? Почему от муссонов зависит жизнь страны?

5. Почему Япония — лидер в высоких технологиях, хотя природных богатств у неё мало? Почему там часты землетрясения?
6. Почему говорят, что Россия расположена и в Европе, и в Азии? По каким горам проходит граница между ними?
7. По карте определи, какие природные зоны и какие крупные реки и озёра России ты можешь назвать (вспомни урок 31).
8. Сравни Японию и Россию по площади и природным богатствам. В чём главное различие в их «стратегии» развития хозяйства?
9. ★ В России 11 часовых поясов. Объясни, как это связано с размерами и положением страны на карте. Что это значит для жизни людей (приведи пример)?