

Урок 32. Освоение Сибири и Дальнего Востока

История, 7 класс · История России XVII века · ~45 минут

Что ты узнаешь


- Кто такие землепроходцы и зачем они шли в ледяную неизвестность
- Как Семён Дежнёв открыл пролив между Азией и Америкой раньше всех
- Кто исследовал Приамурье и Камчатку
- Что такое острог и ясак и почему Сибирь была так выгодна России

Разбираемся в теме

Открой карту России. Видишь, какая она огромная? Так вот: бóльшую её часть — всю Сибирь и Дальний Восток — Россия присоединила всего за один XVII век. И сделали это не армии, а небольшие отряды отчаянных смельчаков. Их называли **землепроходцами**.

Зачем шли «встречь солнцу»?


Главной приманкой была **пушнина** — мех соболя, лисицы, бобра. На европейских рынках сибирский соболь ценился на вес золота, его называли «мягким золотом». За мехом и шли всё дальше на восток — «встречь солнцу», то есть навстречу восходу.

 **Интересно:** один соболиный мех мог стоить как лошадь или даже как небольшой дом. Неудивительно, что за ним готовы были идти на край света.


Как закреплялись на новых землях?

Землепроходцы ставили **остроги** — маленькие деревянные крепости с частоколом и башнями. Из острога удобно было оборонять округу и собирать

дань. Так появились Тобольск, Енисейск, Якутск, Иркутск и многие другие города.


 **Запомни:** острог — деревянная крепость; ясак — налог пушниной, который местные народы платили Русскому государству.


Местные народы Сибири платили **ясак** — налог мехами. Взамен они становились подданными русского царя.


 **А знаешь ли ты?** Многие сибирские народы (буряты, якуты, эвенки и другие) вошли в состав России именно тогда. Россия превращалась в огромное многонациональное государство.

Семён Дежнёв и великий пролив (1648)

Казак **Семён Дежнёв** в 1648 году на маленьких судёнышках-кочах обогнул самый северо-восточный край Азии и прошёл **проливом между Азией и Америкой**. Он первым доказал, что два материка не соединены! Правда, его открытие надолго забыли, и пролив позже назвали Беринговым — по имени мореплавателя, прошедшего там почти через 80 лет.

 **Дата:** 1648 год — Семён Дежнёв прошёл проливом между Азией и Америкой.


 **Личность:** Семён Дежнёв (около 1605–1673) — казак-землепроходец, первым прошёл проливом, отделяющим Азию от Америки.


 **Подумай сам:** справедливо ли, что пролив назвали именем Беринга, а не Дежнёва, который прошёл его первым? Приведи довод «за» и «против».

Поярков и Хабаров идут на Амур

На юго-восток, в богатое **Приамурье**, отправились другие отважные люди. **Василий Поярков** первым прошёл по Амуру и вышел к Тихому океану. Чуть


позже **Ерофей Хабаров** исследовал и присоединял земли по Амуру, составил их чертёж (карту).

 **Личность:** Ерофей Хабаров (около 1603–1671) — землепроходец, исследователь Приамурья. В его честь назван город Хабаровск.

 **Интересно:** не только город, но и целый край носит имя землепроходца — Хабаровский край. А вот реку Лену и город Якутск с именами связать сложнее, хотя там тоже прошли русские отряды.

Владимир Атласов и Камчатка

В самом конце XVII века **Владимир Атласов** совершил поход на далёкий полуостров **Камчатку** и присоединил его к России. Он составил подробное описание Камчатки — её природы, вулканов и народов. Пушкин позже назвал Атласова «камчатским Ермаком».

 **Личность:** Владимир Атласов (около 1661/1664–1711) — землепроходец, присоединивший Камчатку к России в конце XVII века.

Разбираемся подробнее

1. **Главная причина.** Жажда пушнины («мягкого золота») → отряды землепроходцев двигались всё дальше на восток → присоединение Сибири и Дальнего Востока.
2. **Как закрепляли земли.** Строили **остроги** (крепости) и собирали с местных народов **ясак** (налог мехами). Остроги превращались в города.
3. **Четыре великих имени.** Дежнёв (пролив между Азией и Америкой, 1648), Поярков и Хабаров (Приамурье), Атласов (Камчатка). Запомни, кто куда дошёл.

4. **Значение присоединения.** Россия стала самой большой страной мира, получила огромные богатства (меха, потом руды и земли) и превратилась в многонациональное государство. Выход к Тихому океану.
5. **Работа с картосхемой.** Посмотри на Рис. 1: проследи движение землепроходцев с запада на восток — от Урала к Тихому океану, на Амур и Камчатку.




Рис. 1. Картосхема: маршруты землепроходцев

💡 Запомни главное

- **1648 г.** — Семён Дежнёв прошёл проливом между Азией и Америкой.
- **Поярков и Хабаров** — исследовали и присоединяли Приамурье (Амур).
- **Владимир Атласов** — присоединил Камчатку (конец XVII в.).
- **Термины:** землепроходцы, острог, ясак, пушнина («мягкое золото»).
- **Итог:** Россия стала крупнейшим многонациональным государством с выходом к Тихому океану.



Вопросы и задания

1. Кто такие землепроходцы и почему они шли «встречь солнцу»?
2. Что было главной приманкой при освоении Сибири? Как его называли?
3. Что такое острог и зачем его строили?
4. Что такое ясак и кто его платил?
5. Что открыл Семён Дежнёв в 1648 году и почему пролив назвали не его именем?
6. Кто исследовал Приамурье, а кто присоединил Камчатку?
7. Какое значение имело присоединение Сибири и Дальнего Востока для России? Назови два-три итога.
8. Посмотри на Рис. 1. В каком направлении в основном двигались землепроходцы и к какому океану они вышли?
9. ★ Представь, что ты землепроходец и ставишь новый острог на берегу сибирской реки. Опиши в 5–6 предложениях, что ты строишь, чего опасаться и на что надеешься.